

Commune de Saint-Julien-les-Rosiers

(numéro INSEE : 30274)

Elaboration du PLU

- 4.1.1 -

Pièces graphiques - SUP Saint-Julien-les-Rosiers - Commune

Echelle - 1:3500

Date d'établissement : 13/02/2020

Prescription par D.C.M. du 10/12/2015
Arrêt du projet par D.C.M. du 04/07/2019
Approbation par D.C.M. du

Avec le concours de :



Mairie de
Saint-Julien-les-Rosiers

376 Avenue des Mimosas
30340 Saint-Julien-les-Rosiers
Tél. 04.66.86.00.59








urbapro
04.67.53.73.45
urbapro@groupelamo.fr

naturæ
04.48.14.00.13
naturae@groupelamo.fr

Résidence le Saint-Marc
15 rue Jules Vallès
34200 Sète

Destination des sols

AS1 - Périmètre de protection des eaux potables et minérales

-  Captage - (source de la Gaillarde)
-  Zone de protection immédiate
-  Zone de protection rapprochée
-  Zone de protection éloignée
-  Zone de protection éloignée (source des Peyrouses)




I4 - Voisinage d'une ligne électrique aérienne ou souterraine

-  Ligne électrique aérienne HT 64kV



I6 - Exploitation des mines et carrières

-  Zone de Permis Exclusifs de Recherche (PER) de la Plaine d'Alès






PM1 - Plans de prévention des risques naturels

-  Zone inondable - risques faible de débordement des berges (PPRI)
-  Zone inondable - risques modéré de débordement des berges (PPRI)
-  Zone inondable - risques fort de débordement des berges (PPRI)

Informations

-  Zone de prudence de 60m depuis l'axe de la ligne Haute Tension de 63kV
-  Périmètre de voisinage d'infrastructure de transport terrestre (nuisances sonores)

Références cadastrales

-  Bâtiment en dur
-  Bâtiment léger
-  Limite et numéro de parcelle
-  Limite de commune
-  Cimetière

